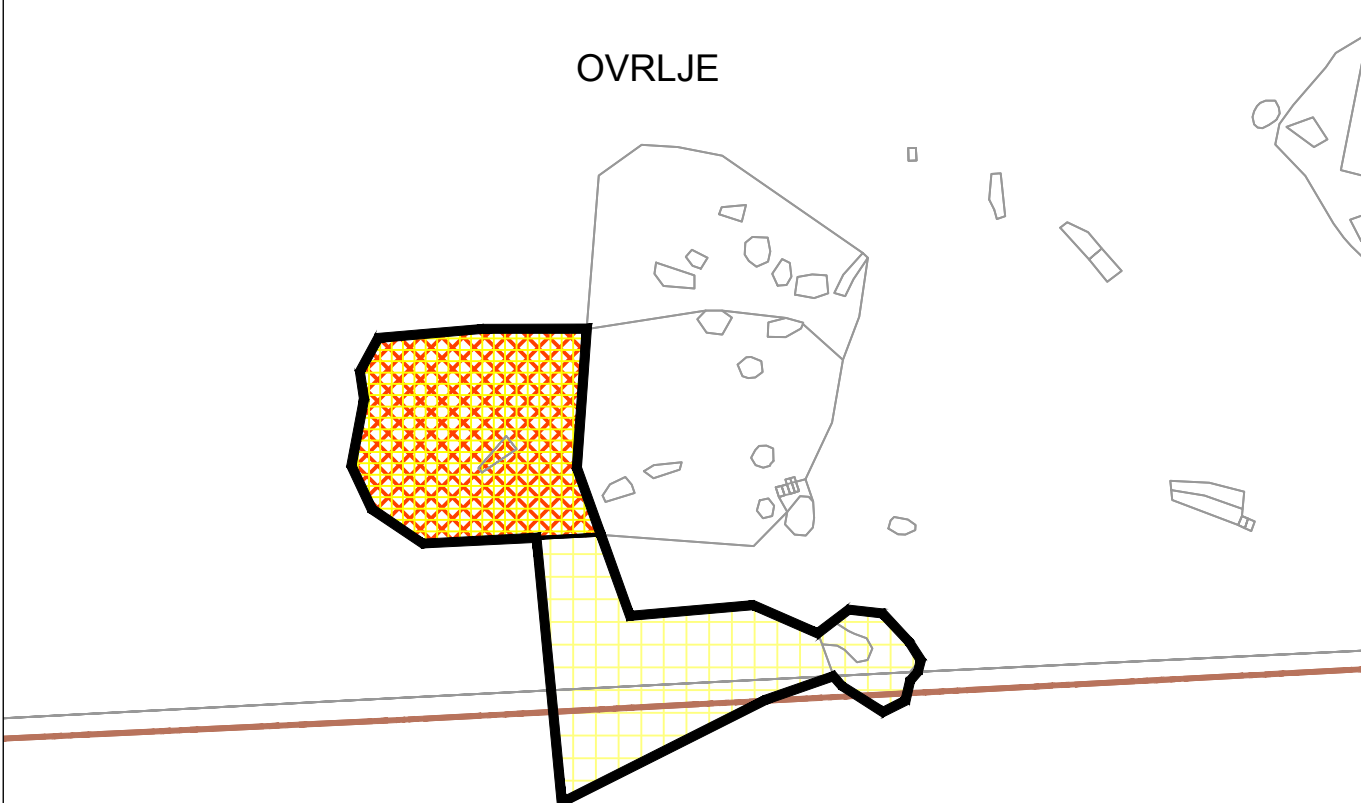
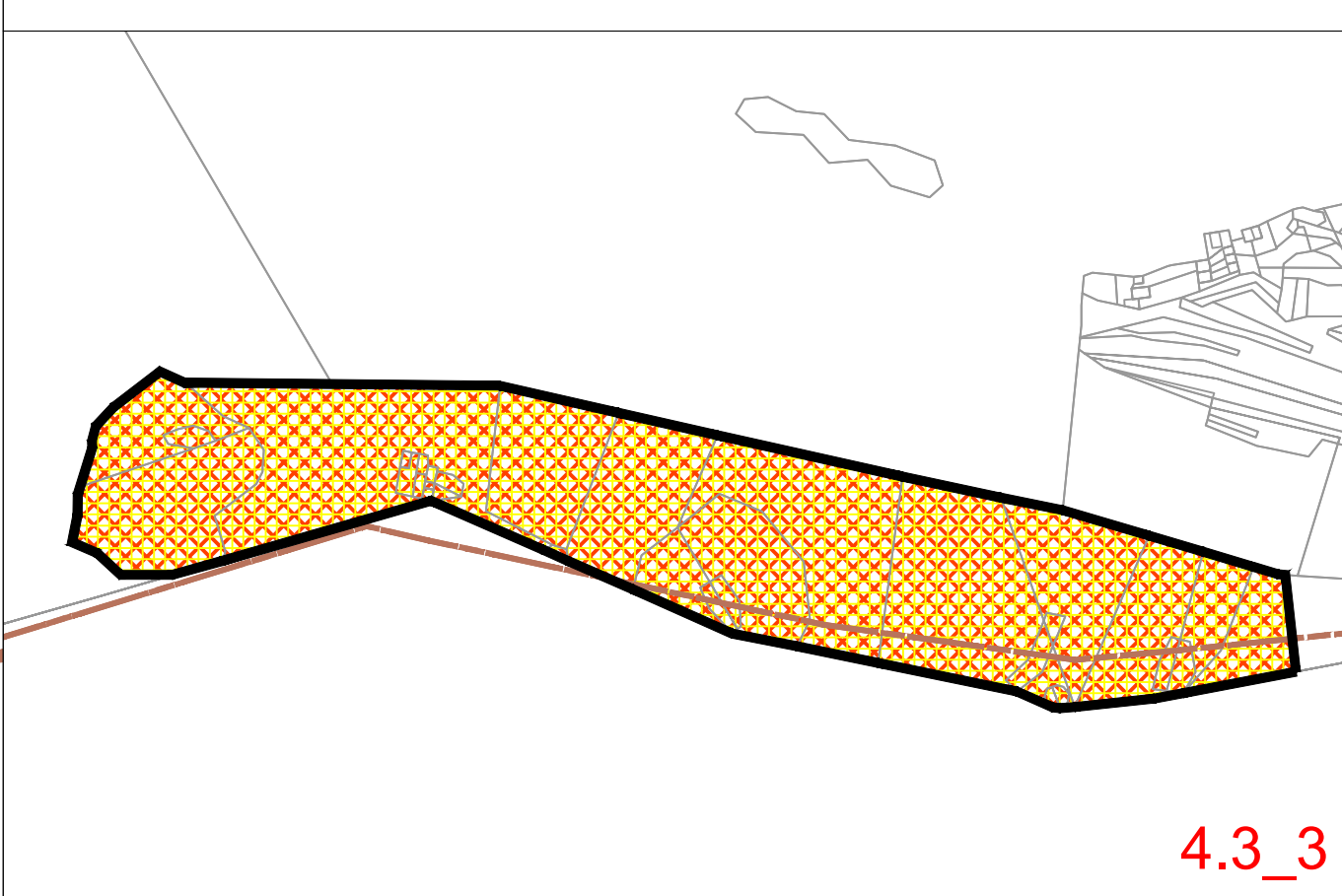


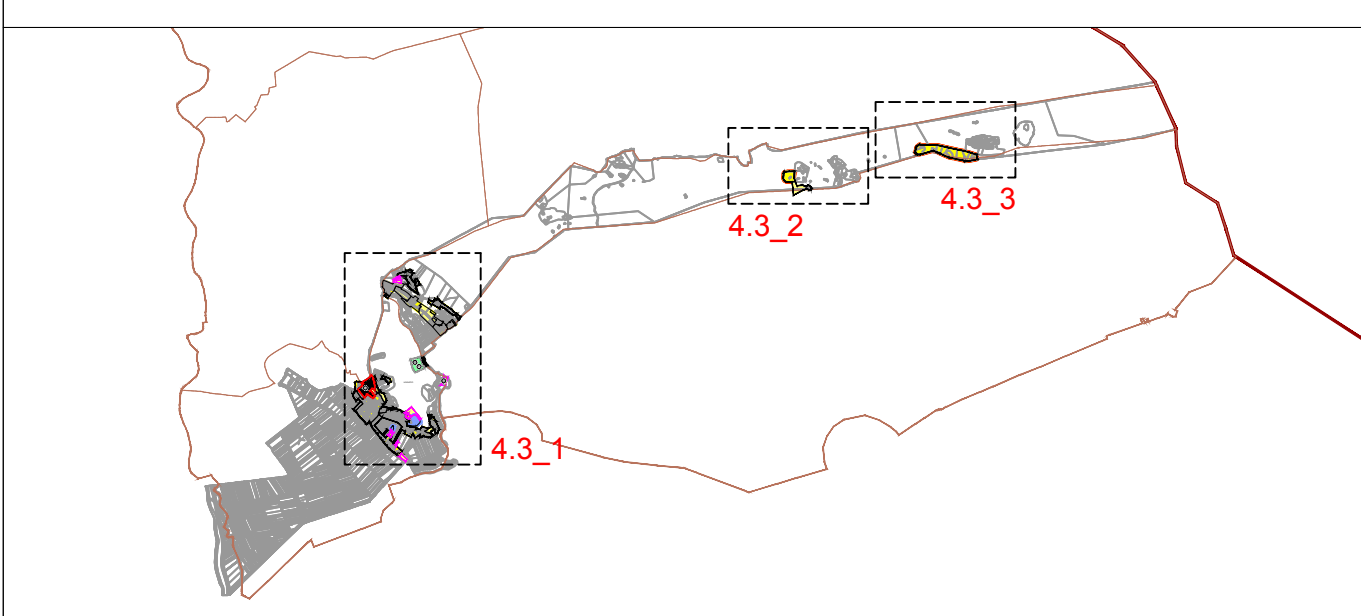
- LEGENDA**
- GRANICA**
- GRANICA OPĆINE
 - GRANICA NASELJA
 - GRANICA GRAĐEVINSKOG PODRUČJA NASELJA
 - IZMJENE U ODNOSU NA STARI PLAN
 - Ⓜ GRANICA OBUHVATA I BROJ UPU-a
- RAZVOJ I UREĐENJE POVRŠINA NASELJA**
- IZGRAĐENI DIO
 - NEIZGRAĐENI DIO
 - NEUREĐENI DIO GRAĐEVINSKOG PODRUČJA
 - PLANINSKA GOSPODARSTVA U FUNKCiji REVITALIZACIJE POLJOPRIVREDNE PROIZVODNJE I TURIZMA
- RAZVOJ I UREĐENJE POVRŠINA IZVAN NASELJA**
- GOSPODARSKA NAMJENA**
- Ⓜ ŠPORTSKO-REKREACIJSKA NAMJENA
R3- rekreacija, R4-uređeno kupalište
- OSTALE POVRŠINE**
- GROBLJE



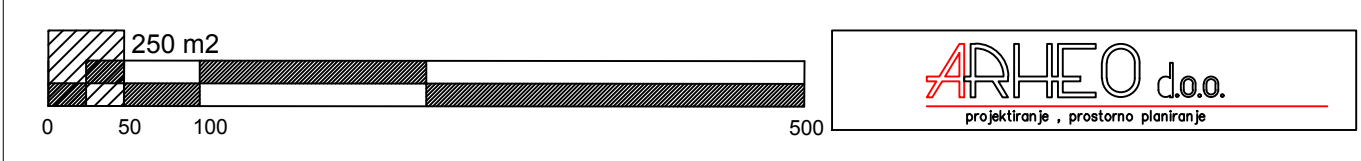
4.3_2



4.3_3



4.3_1



OPĆINA OTOK
IZMJENE I DOPUNE
PROSTORNOG PLANA UREĐENJA
OPĆINE OTOK

(PRIJEDLOG PLANA ZA JAVNU RASPRAVU)

4. GRAĐEVINSKA PODRUČJA NASELJA

Županija:	SPLITSKO - DALMATINSKA
Općina:	OTOK
Naziv prostornog plana:	IZMJENE I DOPUNE PROSTORNOG PLANA UREĐENJA OPĆINE OTOK
Naziv kartografskog prikaza:	GRAĐEVINSKO PODRUČJE NASELJA UDOVIČIĆ I OVRLJE
Broj kartografskog prikaza:	4.3.
Mjerilo kartografskog prikaza:	1 : 5000
Odluka o izradi plana:	Odluka o donošenju plana
*Službeni glasnik Općine Otok 15-A/20 *	
Objava javne rasprave:	Javni uvid održan:
Pečat tijela odgovornog za provođenje javne rasprave:	Odgovorna osoba za provođenje javne rasprave:
M.P.	Ratka Ajdučić, dipl.ing.agr.-melior.
Pravna osoba koja je izradila plan:	ARHEO d.o.o., Zagreb Tomislavova 11
Pečat pravne osobe koja je izradila plan:	M.P.
Stručni tim u izradi plana:	Direktor: Mario Pezeļ, dipl.ing.arh.-ovlaštení urbanist
Aron Varga, dipl.ing.arh. - ovlaštení arhitekt	Josip Horvat, dipl.ing.prometa-ovlaštení ing.
Mario Pezeļ, dipl.ing.arh. - ovlaštení arhitekt urbanist	Damir Batarelo, dipl.iur.
Ivica Krmic, mag.ing.aedif.	Vesna Pezeļ, dipl.sociolog
Branimir Foga, dipl.ing.arh. - ovlaštení arhitekt	Vera Varga, dipl.biolog
Ines Kotula, mag.ing.arch. - ovlaštení arhitekt urbanist	Ivan Sović, ing.el.
Odgovorni voditelj izrade plana:	Mario Pezeļ, dipl.ing.arh. - ovlaštení arhitekt urbanist
Pečat gradskog vijeća:	Predsjednik općinskog vijeća:
M.P.	
Istovjetnost prostornog plana s izvornikom ovjerava:	Pečat nadležnog tijela:
	M.P.